



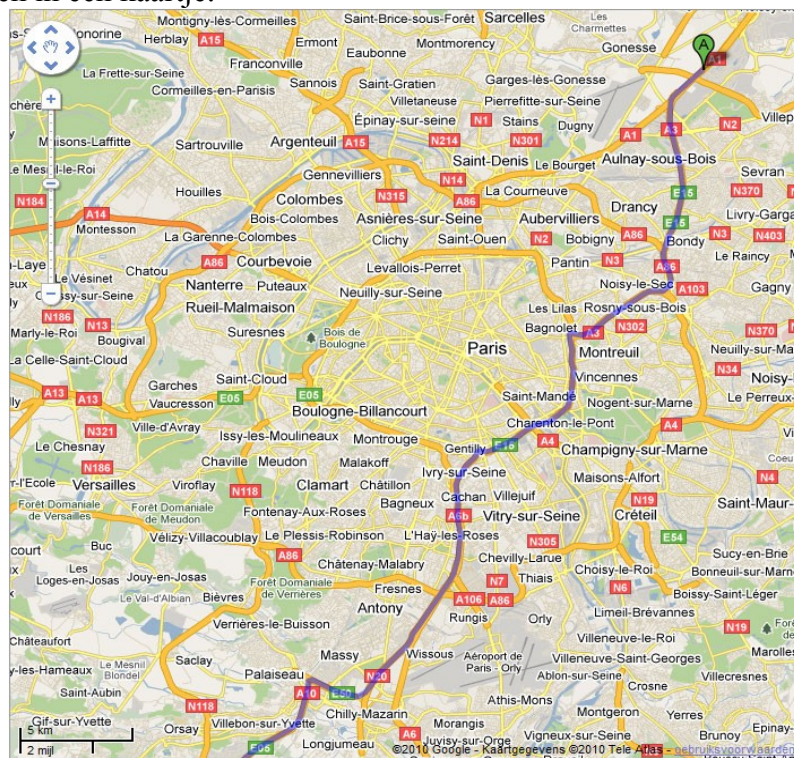
Routebeschrijving naar *Le Petit Pauliat*

1. Nederland

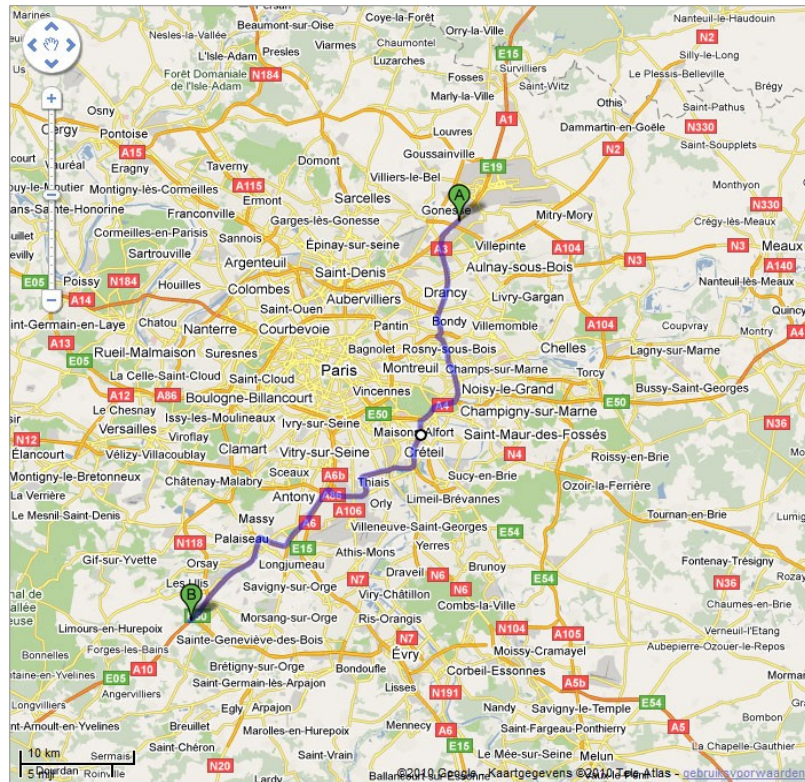
2. Parijs

Aangekomen bij Parijs raden wij jullie het volgende aan:

- **Route 1**, de vele autonavigatiesystemen verwijzen je via deze route. Dit is de route die over de Boulevard Peripherique gaat. De kans op filevorming is zeer groot. Hieronder deze route weergegeven in een kaartje.



- **Route 2**, de volgende route gaat over de A86. De iets ruimere rondweg om Parijs. Over het algemeen is deze route prima te rijden. Echter de kans op filevorming is in de zomer aanzienlijk. Normaal gesproken kun je in ruim een half uur voorbij Parijs komen. Files met wachttijden van een half uur tot anderhalf uur komen nu vaker voor. Deze route is te doen maar we willen toch wijzen op extra reistijd. Hieronder deze route weergegeven in een kaartje.

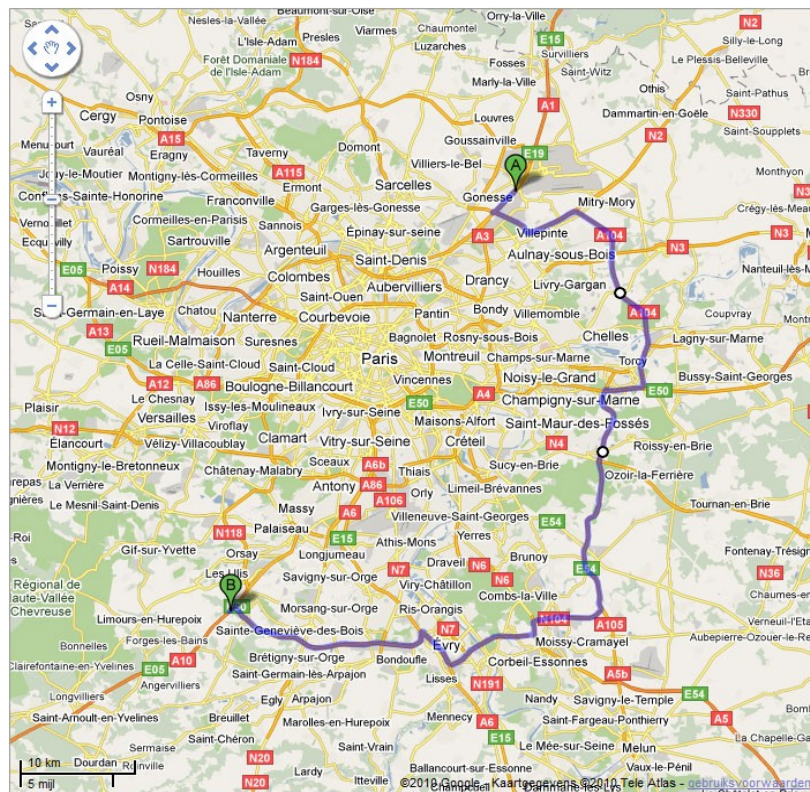


Hieronder een beschrijving van deze route:

- Net **voorbij luchthaven Charles de Gaulle** volg je **Bordeaux A3/A86**, je komt hiermee dus niet op de Peripherique terecht.
- Je komt nu vanzelf op de ruimere rondweg rondom Parijs. Je blijft **Bordeaux A86** volgen.
- Op een gegeven moment staat er ook Orleans aan gegeven. Je blijft **Bordeaux/Orleans** volgen.
- Je zit nu op de **A4/A10** richting Orleans.
- Na het Péage station volg je de A10 naar Orleans.

Vervolg van de route op bladzijde 4

- **Route 3**, de volgende route gaat over de A104/N104 oftewel 'de Francilienne'. Deze route gaat ruim om Parijs heen. Een nadeel is dat de route in reistijd 20/25 minuten meer is. Daar tegenover staat dat je (over het algemeen) goed door kunt rijden. Een uur of meer in de file op de Peripherique of de A86 is ook geen pretje. Hieronder deze route weergegeven in een kaartje.



Hieronder een beschrijving van deze route:

- Volg de borden naar **A104/Lyon/Marne-la-Vallée** en voeg in op de **A104**.
- Blijf de borden Lyon volgen totdat je de **eerste verwijzing/borden N104** ziet richting **Bordeaux**, neem deze afslag en volg de **N104**.
- Blijf de borden **N104 Bordeaux A10** volgen.
- Uiteindelijk kom je op de **A4/A10** richting **Orleans**.
- Na het Péage station volg je de **A10** naar **Orleans**.

Vervolg van de route op bladzijde 4.

3. Je komt bij Orleans (in de verte zie je de Kathedraal van Orleans), hier ga je niet verder op de A10 maar volg je de **A71 Vierzon/Clermont-Ferrand**.
4. Je komt voorbij **Vierzon**, je blijft de **A71** vervolgen richting Clermont Ferrand.
5. Je komt voorbij **Bourges** (in de verte zie je de Kathedraal van Bourges).
6. Je **verlaat** de péage bij afslag **nummer 9 Foret de Tronçais/Vallon en Sully**.
7. Je kunt de péage betalen met muntjes, papiergeld of creditcard (er zit namelijk geen péage-beambte meer in het loketje).
8. Aan het einde van de afrit ga je linksaf de N144 richting Montluçon volgen.
9. Na 4,5 km neem je, in het dorpje Reugny, rechtsaf de D70 richting Audes. Let op deze afslag is helemaal vooraan in het dorpje. Ben je het dorpje alweer uit dan ben je te ver.
10. Dit is een mooi weggetje. Je vervolgt de D70 naar Audes. Je komt al snel over de rivier de Cher heen en over het oude Canal du Berry. Daarna rij je door Audes heen.
11. Na Audes vervolg je de weg naar **La Chapelaude**.
12. Vlak voor La Chapelaude komt de D70 uit op de D40. Je komt nu bij een **rotonde** en deze neem je **rechtdoor**, na 200 meter kom je bij een **tweede rotonde** en deze neem je vervolgens ook **rechtdoor**, daarna volg je de **D40 naar La Chapelaude**.
13. Je rijdt door La Chapelaude heen en de weg maakt een ruime bocht naar links. Voorbij die bocht neem je de afslag **D40 naar Huriel**.
14. Je vervolgt de D40 naar Huriel. Links mooie vergezichten over Montluçon en de Vallée du Cher.
15. Je komt door gehuchtjes als Les Farillats en Les Barchauds .
16. Je rijdt nog steeds op de **D40** en komt vervolgens aan in Huriel. Let op de mooie Donjon.
17. In Huriel, bij de mini-rotonde ga je rechtsaf de D916 richting Treignat. Je bent er nu bijna, nog 11 kilometer.
18. Je vervolgt de **D916** door **Archignat** en uiteindelijk kom je aan in **Treignat**.
19. In Treignat aangekomen ga je **rechtdoor naar Pauliat**. Je kunt dit herkennen aan het volgende; linkerhand de kerk van Treignat, de doorgaande weg gaat eigenlijk rechtsaf, je ziet recht voor je het oorlogsmonument van Treignat en de bakkerij. Op de gevel van de bakkerij (boulangerie) hangt het bordje van Pauliat. **Dus gewoon rechtdoor het weggetje inrijden. Je rijdt langs het oorlogsmonument en de oude wasplaats. Na 700 meter zie je rechts onze boerderij liggen** (op de weg hiernaartoe zie je in de verte al de daken van Le Petit Pauliat).
20. Goede reis et à bientôt chez nous.